

BERLINO

Ex nodo ferroviario

NUOVO PARCO

“Gleisdreieck”

Gentile concessione
presentazione del prof. Stephan Riegger

Humboldtuniversità Berlino

Anche:

www.architetturaecosostenibile.it ›

[Architettura](#) › [del Paesaggio](#)

[di Elisa Stellacci](#) -

Il Parco Gleisdreieck

nel centro di Berlino metropoli internazionale (cittadini con scarsa identificazione)

La situazione politica:

- La città „boom“
- Potsdamer Platz, ...
- Attrazioni turistiche

Ma

chi sono i cittadini?

Identificazione con la città,
con la regione, con il
quartiere?

Vista attuale



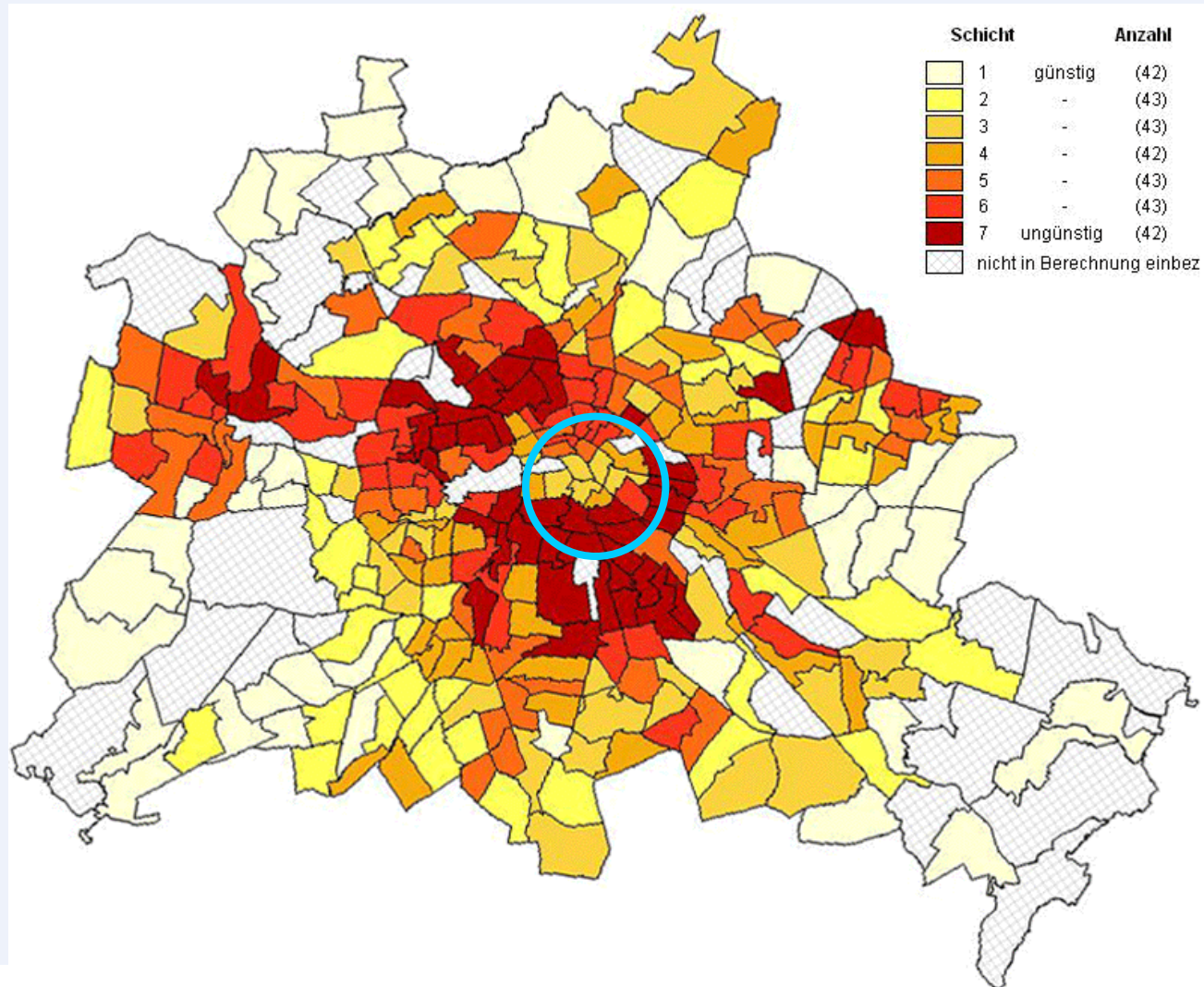
Storico nodo ferroviario fino al
1945



Situazione 2008 – entrata (?) parco/zona industriale dismessa

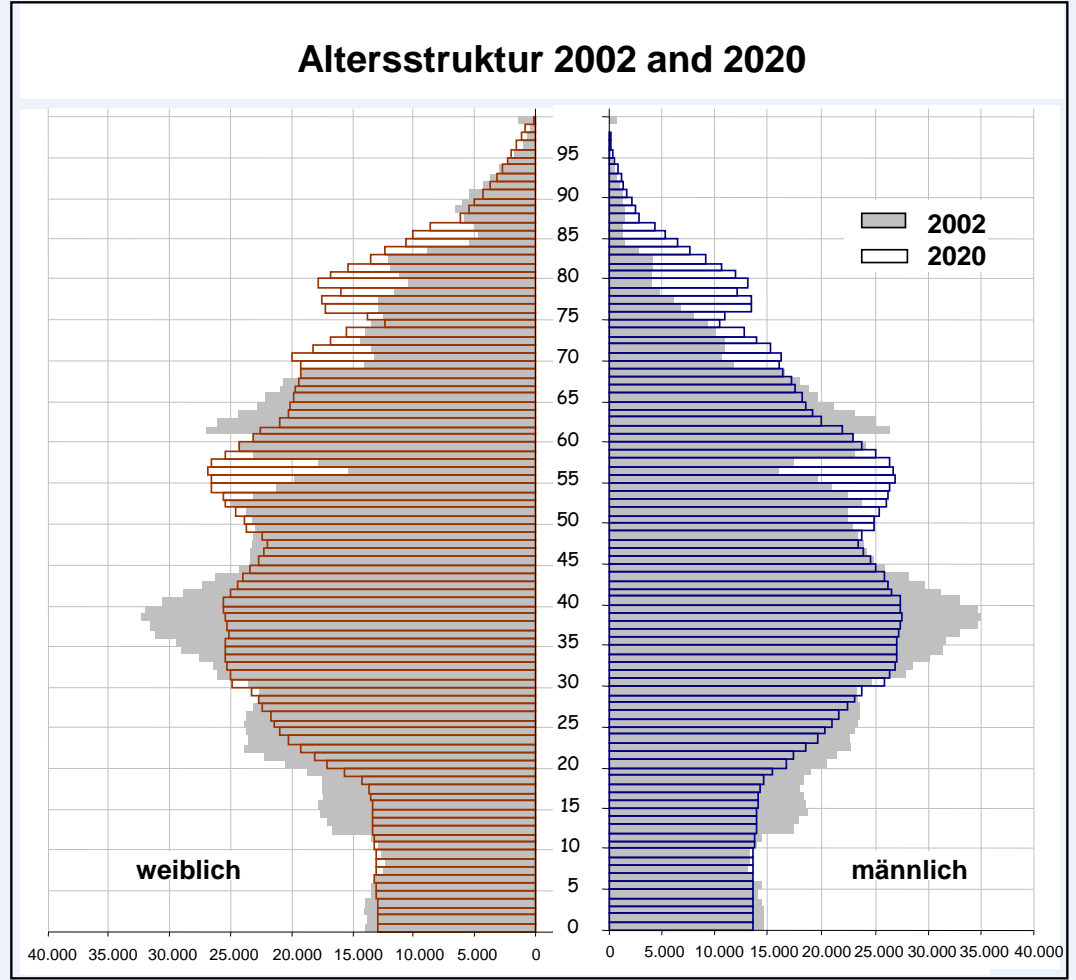


Quartieri attorno al parco Gleisdreieck Struttura sociale positivo/negativo



Bevölkerungsprognose für Berlin 2002 - 2020

Piramide
di età



Parco Gleisdreieck

Zone Giardini:

1. "Kiezzgarten"
2. "Schöneberger Garten"
3. "Ökologische Naturschutzgärten"
4. "Bautzener Garten"





Parco Gleisdreieck

Zone (gialle):
Libere per nuove idee
dei cittadini

Parco Gleisdreieck
Visioni dei progettisti : Sport



Parco Gleisdreieck
Visioni dei progettisti : Mobilità e relax

moving school



Diversità della velocità

Visione entrata nel parco Gleisdreieck

moving school



Parco Gleisdreieck

Usso spontaneo, iniziative auto-create dal dopo guerra

moving school





Orti urbani
autogestiti

Parco Gleisdreieck

Partecipazione

- Arte open galleria

e

- Protesta contro il taglio d'alberi



Parco Gleisdreieck



Partecipazione

Agenda 21 locale
iniziative „giardini, orti“

Parco Gleisdreieck Senatore Junge-Reiher

moving school



Camminate nel
territorio con i cittadini

Parco Gleisdreieck Workshop – tavoli di lavoro (planning for real) - idee per l'uso del parco



Partecipazione via internet

Presentazione di idee, proposte



Parco Gleisdreieck **Problemi - Discussioni - Temi**

- Tracce del passato
- Acqua
- Percorsi/strade
- Terreni per sport e giochi
- Sicurezza
- Fare grigliate
- Blickbeziehungen
- Zone calme/zone attive
- Picknick
- Toilette
- Orti/Giardini
- Cultura
- Cani
- Utenti, gruppi
- Vegetazione
- Gastronomia
- Accessibilità e collegamenti



Parco Gleisdreieck

Alle dürfen Park am Gleisdreieck mitgestalten

So kennt man Berlin gar nicht: 32 Hektar freie Fläche, 24 Millionen Euro auf dem Konto – und eine herrliche Einlösung an alle Bürger, das Beste daraus zu machen. Dieses Novum wird ab dem kommenden Wochenende am Gleisdreieck erprobt: Auf Rundgängen mit anschließender Diskussion sollen die Ausräumer Ideen für einen Park auf dem seit Jahrzehnten brach liegenden Gelände entwickeln.

Der von Bahntrassen zerschnittene Park muss als Ausgleichsmaßnahme von den Anliegern des nahen Potsdamer Platzes finanziert werden. Das Geld liegt auf einem Sonderkonto. Die Vorschläge der Bürger sollen in die Auslobung eines Wettbewerbes eingehen, den die Stadtentwicklungsverwaltung noch vor Weihnachten ausschreiben will. Im Frühjahr sollen die zehn überzeugendsten Entwürfe erneut den Bürgern präsentiert werden, bevor ein Sieger gekürt wird. Gebaut wird voraussichtlich ab 2007. *obs*

— Rundgänge und Workshop: Sa. und So. stündlich von 10-14 Uhr ab Bahnhof Gleisdreieck, Ausgang Luckenwalder Straße. Infos online: www.gleisdreieck-dialog.de.



In einem unbekanntem Land, Am Wochenende dürfen die Berliner zum ersten Mal seit Jahrzehnten legal auf das Gelände am Gleisdreieck, das von alten Bahntrassen und Fahrwegen durchzogen ist. Auch der neue Nord-Süd-Tunnel mündet hier. Foto: Fritz Klotz-Glaser/akt

Parco Gleisdreieck

Criteri per l'analisi


- **Pianificazione**
- **Partecipazione**
 - Bando internazionale per la progettazione
 - Iniziative: promozione senato di Berlino;
 - Gestione della partecipazione: Grunberlin e altri (strumenti: questionari/intervista, tavoli di lavoro, internet, gruppi organizzati, ...)
 - Obiettivi: idee per l'uso del parco, engagement per il parco
- **Movimento**
 - Giochi natura, campi di gioco, camminare, arrampicare, jogging, bici
 - Programmi sportivi (non elaborati)
 - Programmi interculturali
- *Accessibilità: libera*

La scala della partecipazione

Fonte: Richard Kingston, Ricercatore inglese Università di Leeds, 1998;
rielaborazione della proposta di Weidemann e Femers (1993) e Arnstein (1969)

moving school

Parco Gleisdreieck

6. Partecipazione del pubblico dall'inizio del processo alle decisioni finali		<i>Partecipazione effettiva</i>
5. Partecipazione del pubblico nel valutare rischi e suggerire soluzioni		
4. Partecipazione del pubblico nel definire interessi, attori e scadenze		
3. Diritto del pubblico di opporsi		<i>Partecipazione minima</i>
2. Informazione del pubblico		
1. Diritto del pubblico di sapere		



Parco Gleisdreieck, Berlino 2009

- Gestione
 - Ente del parco – incarico comunale del Senato di Berlino e quartiere
- Proposte
 - “Un parco per tutti cittadini”
 - Luci nel parco (realizzato)
 - Un parco per tutto l’anno
- Funzioni/Uso
 - Tempo libero, sport, famiglie, esperienze con la natura, attività (giardini), scuole (attività didattiche)

4. Riassunto

Situazione iniziale

- Paesaggio agrario /campi coltivati
- Terreni industriali
- Terreni militari
- Terreni abbandonati
- Scarso o nullo controllo sociale
- Zone socialmente pericolose
- Uso per spaccio droghe
- Uso privato, non regolamentato
- Uso per rifiuti abusivi

4. Riassunto

Forme della Partecipazione

Iniziative attivate da:
Comune - Città
Provincia – Regione

- Decisione top down – pubblicazione pianificazione
- A posteriori (post expo)
- Dall'inizio (parco Gleisdreick)
- Processo/Attori (Gruppi organizzati, associazioni, persone, facilitatori)
- Modalità indiretta (internet)
- Modalità diretta (collezione di idee, tavoli di lavoro, passeggiate urbane, planning for real, discussione delle idee)
- Premiazione delle idee
- Consiglio quartiere (partecipazione organizzata, integrativa)
- Gruppi protesta (conflitto)

4. Riassunto

- **Strategie per l'attivazione dei cittadini, professionisti, tecnici, nel contesto urbano**
- Partecipazione (dall'inizio, possibilmente)
- Zone aperte - uso libero
- Orti/giardini per cittadini, gruppi, donne, stranieri
- Servizi: ristoranti, uffici di consulenza per orti/giardini, programmi informativi, concerti, ...
- Scuole: uso educativo, sport, sperimentale